

YA TIENES COCHE GRACIAS POR CONFIAR EN RENTAL-CAR

Te hemos proporcionado un plano de los mejores rincones de la provincia para que no dejes nada sin ver, actualizado en todo momento con los eventos mas destacados.



TURISMOS 4/5 PLAZAS

MADRIGAL DE LAS ALTAS TORRES

PUEBLO PINTORESCO



YA TIENES COCHE GRACIAS POR CONFIAR EN RENTAL-CAR



INTERES CULTURAL Y GASTRONÓMICO

PIEDRAHÍTA

INTERES CULTURAL

ULACA

CASTRO VETÓN

CEBREROS

INTERES CULTURAL

EL TIEMBLIO Y SU CASTAÑAR

RUTAS DE INTERES NATURAL

GUI SANDO

INTERES CULTURAL

GREDOS NATURAL EN SU ESTADO PURO

SIERRA DE GREDOS

PEDRO BERNARDO

INTERES NATURAL

MOMBELTRÁN

INTERES CULTURAL

CUEVAS DEL ÁGUILA

ARENAS DE SAN PEDRO

ÁVILA Y SU PROVINCIA

¡Descubre Arévalo!

AREVALO

Ciudad de larga historia con el atractivo irresistible de su arte y de su historia, cuyos valores se pueden apreciar recorriendo sus calles, sus plazas y sus puentes, contemplando sus torres y sus fachadas de ladrillo y visitando sus iglesias.

Destaca su gastronomía de calidad acreditada, basada fundamentalmente en los asados de cordero y de tostón.



CASTRO VETÓN DE ULACA

Yacimiento arqueológico de origen vetón, situado en Villaviciosa (Solosancho). Ulaca es el más grande de los castros vetones y cuenta con restos arqueológicos poco comunes como un altar y una sauna de iniciación, construidos en granito. Se halla situado en un promontorio elevado, de difícil acceso desde el que se divisa todo el Valle de Amblés.

Cuenta, como elementos más destacados, la muralla de más de 3 km de longitud, levantada tardíamente a comienzos de la 2ª Edad de Hierro (s. III - II a. C.), sauna ritual o "fragua", iglesia o torredón y el perfectamente conservado altar de los sacrificios.



SIERRA DE GREDOS


Parque Regional Sierra de Gredos

Declarado parque regional en 1996, la Reserva Natural de la Sierra de Gredos es uno de los mayores atractivos naturales y turísticos de la provincia.

Destaca especialmente por su relieve, además, desde el punto de vista biológico, su hábitat y diversidad convierten a este espacio en uno de los más interesantes de toda Europa.

Conserva numerosas huellas de las épocas del glaciario, destacan especialmente sus lagunas, entre ellas la Laguna Grande y el conjunto de Las Cinco Lagunas.

Toda la zona está muy bien preparada para la recepción de turistas. Podrás descansar en sus confortables hoteles, hostales y casas rurales (más de 1.500 plazas), y podrás disfrutar de su gastronomía en más de 50 restaurantes, bares y cafeterías.



CUEVAS DEL ÁGUILA

Joya del patrimonio geológico de Ávila. Son transitable prácticamente en su totalidad, estando en perfecto estado de conservación para los visitantes.

Las cuevas tienen una profundidad de 50 metros y un recorrido de 1000 metros. La visita desciende por un camino pavimentado, salvando los desniveles con escaleras, que bordea las galerías donde abundan estalactitas y estalagmitas de diversos colores y tamaños. La iluminación resalta el colorido de las formaciones calizas.



MOMBELTRÁN

Situado en la vertiente meridional de la Sierra de Gredos, está rodeado de parajes singulares, caminos, despoblados y ruinas que constituyen un importante patrimonio paisajístico y cultural. Callejas, plazuelas, fuentes, pilones y plazas caracterizan el trazado urbano tradicional. El castillo, la iglesia y el hospital de San Andrés son testimonio de su importante y atractivo patrimonio histórico.



CEBREROS

Situado al sur de la provincia, es pueblo famoso por su importancia histórica, por sus vinos y por ser el lugar de nacimiento del presidente Adolfo Suárez.

Conoce sus bodegas, el museo de la Transición, el puente y la ermita de Valordo, la iglesia de Santiago Apóstol y otros monumentos y restos históricos que se encuentran en el casco urbano y en los alrededores de la villa.



ARENAS DE SAN PEDRO

Situado en la vertiente meridional de Gredos, dista 81 km de Ávila y se caracteriza por la suavidad de su clima, la exuberancia de sus paisajes y su importancia histórica: algunos de sus monumentos están declarados Bienes de Interés Cultural.



MADRIGAL DE LAS ALTAS TORRES

Villa medieval fortificada que se encuentra en una llanura, en una zona con ningún tipo de defensa natural.

Los restos de la muralla, el palacio de Juan II, el trazado urbano y las iglesias y monasterios son testimonio de su arte, su cultura y su rica historia.

Toda la villa tiene una fuerte resonancia histórica. Aquí nacieron personalidades como Isabel la Católica; Alonso de Madrigal el Tostado, uno de los escritores más prolíficos de la historia; el Tata Vasco de Quiroga, obispo de Michoacán, en México, o el cardenal Quiroga, inquisidor general y arzobispo de Toledo en el reinado de Felipe II. Aquí murió fray Luis de León.



BONILLA DE LA SIERRA

Catalogado como Uno de Los Pueblos Más Bonitos de España desde el año 2019 y declarada Conjunto histórico-artístico en 1983.


Destacan la Iglesia-colegiata San Martín de Tours, los restos de su muralla medieval, su plaza mayor castellana con sus casas solariegas, y el castillo-palacio, antigua residencia veraniega de los obispos de Ávila.



GUI SANDO

Guisando se encuentra en el Valle del Tietar en la vertiente meridional del Macizo Central de Gredos. Incluido en el Parque Regional de Gredos, es el lugar de acceso natural hacia Los Galayos y La Mira. Lugar atractivo para montañeros y escaladores, en la Casa del Parque El Risquillo existe un centro de interpretación de la naturaleza de la vertiente sur la Sierra.

Rodeado de pinares, es un magnífico ejemplo de armonización de las relaciones entre el espacio urbano y el espacio natural, motivo por el que la villa fue declarada Bien de Interés Cultural el 23 de abril de 1976 como conjunto histórico.



EL BARCO DE ÁVILA

¡Descubre Barco de Ávila!

El Barco de Ávila, declarado Conjunto Histórico-Artístico, es la puerta abierta a los pueblos del Alto Tormes y El Aravalle. Imprescindible visitar su muralla de origen medieval, el Castillo de Valdecoaraja, la Iglesia de La Asunción de Nuestra Señora, la Capilla de San Pedro del Barco, pasear por su Calle Mayor y Plaza Mayor, y recorrer su Puente Medieval entre otros magníficos recursos que se encuentran en esta localidad.



CASTAÑAR DEL TIEMBLIO


Espacio natural que podremos recorrer mediante una senda a través de uno de los bosques más hermosos y singulares de la comarca. Encontraremos bosques mixtos de roble meljor o rebollo y castaño.

A lo largo de la ruta podremos observar las diferentes especies de árboles y arbustos que acompañan al castaño o forman parte del sotobosque del castaño (majuelo, avellano, olmo de montaña, cerezo silvestre, sauces, acebo, arrastrán, abedul, brezos, helechos...); así como algunas especies de aves de carácter forestal (Arrendajo, trepador azul, mirlo, zorzal, etc).



PEDRO BERNARDO

Localidad declarada como conjunto histórico-artístico. Remontándose al pasado más remoto, existe un menhir (IV milenio a. C.) en la llamada Dehesa de Cantogordo. En este mismo paraje se han constatado un par de yacimientos arqueológicos que atestiguan la presencia de villas romanas, así como un par de pequeños puentecillos medievales, levantados probablemente por orden de la poderosa asociación ganadera conocida como la Mesta.



PIEDRAHÍTA

Declarada bien de interés cultural con categoría de conjunto histórico en el año 2008. Se estructura en torno a la plaza mayor porticada. Su muralla ha caracterizado la forma sensiblemente circular y radial del casco urbano, con una trama típicamente medieval donde se conservan interesantes ejemplos de arquitectura popular, palacios y casonas.



CIELOS OSCUROS STARLIGHT EN GREDOS

El cielo en la Sierra de Gredos tiene unas condiciones magníficas para la observación astronómica y la astrofotografía, las especiales condiciones de altitud, mínima contaminación lumínica y días despejados permiten al turista una experiencia única. Bajo la supervisión de la Fundación Starlight de las Islas Canarias se ha creado el proyecto Cielos Oscuros con la celebración de varias jornadas de astrofotografía y la creación de una red de miradores estelares en: San Marth del Pimpollar, Navarredonda de Gredos, Hoyos del Espino, Navalperal de Tormes, Santiago de Tormes, Zapardiel de la Ribera, Navatejares, Puerto Castilla, Umbrias y Nava del Barco, entre otros.

Los miradores estelares incluyen un panel tipo B1, plataforma de observación, acondicionamiento del terreno, información astronómica elemental pensada para un público familiar no especializado, además de ser accesibles para personas con movilidad reducida, zona de aparcamiento, perímetro vallado para mayor seguridad e indicaciones de acceso.

EL CAMINO DE SANTIAGO EN LA PROVINCIA DE ÁVILA

Recorriendo la provincia, podemos realizar parte del Camino de Santiago en Ávila en su Ruta de Levante y visitar varios puntos de interés durante el viaje.

El punto de partida es la población madrileña de Cadalso de los Vidrios, y a lo largo de tres etapas podrás visitar lugares como Cebrenos y San Bartolomé de Pinares hasta llegar finalmente a la ciudad de Ávila.

El Camino de Santiago continúa en la provincia, recorriendo la comarca de La Moraña en las siguientes etapas y visitando lugares como Nantillas de San Leonardo, Cardelosa, Pañalbas de Ávila, Las Berlanas, Gotarrendura o Hemarsancho, para llegar finalmente a Arévalo.

